



Krosno, 24.06.2020r.

Zn.spr.: ZS.2217.158.2020

Zatwierdzam  
Grażyna Zagrobelna  
Dyrektor Regionalnej Dyrekcji Lasów  
Państwowych w Krośnie  
11.08.2020r.

### Notatka

**ze spotkania przeprowadzonego w dniu 8 czerwca 2020 r. z przedstawicielami Wojewódzkiego Urzędu Ochrony Zabytków z/s w Przemyślu (dalej także jako „WUOZ”) oraz Komendy Wojewódzkiej Policji w Rzeszowie.**

Sprawa: Spotkanie robocze, mające na celu wypracowanie szczegółowych zasad współpracy na polu udostępniania nieruchomości w celu prowadzenia badań archeologicznych i/lub poszukiwania zabytków i in. przedmiotów przy użyciu urządzeń elektronicznych i technicznych związanych z naruszeniem gleby, prowadzone w oparciu o Zarządzenie nr 47 Dyrektora Generalnego Lasów Państwowych z dnia 13 lipca 2018 roku (OE.715.1.18.2018).

#### Uczestnicy:

##### **I. Ze strony Wojewódzkiego Urzędu Ochrony Zabytków (WUOZ):**

1. Beata Kot, Podkarpacki Wojewódzki Konserwator Zabytków, PWKZ
2. Małgorzata Pałeczka, starszy inspektor ochrony zabytków, WUOZ
3. Bartosz Podubny, z-ca Wojewódzkiego Konserwatora Zabytków, WUOZ Delegatura w Rzeszowie,
4. Łukasz Dzik, kierownik, WUOZ Delegatura w Krośnie,
5. Dominik Komada, kierownik, WUOZ Delegatura w Tarnobrzegu,

##### **II. Ze strony Komendy Wojewódzkiej Policji (KWP):**

1. Janusz Makoś, aspirant sztabowy, Wydział Kryminalny KWP w Rzeszowie.

##### **III. Ze strony Regionalnej Dyrekcji Lasów Państwowych w Krośnie (RDLP):**

1. Grażyna Zagrobelna, Dyrektor RDLP w Krośnie,
2. Marek Marecki, Zastępca Dyrektora ds. Gospodarki leśnej,
3. Kamil Duda, specjalista SL w Wydziale Stanu Posiadania.

### Przebieg rozmów, wnioski, stanowiska stron i ustalenia:

Spotkanie rozpoczął Marek Marecki od powitania przedstawicieli WUOZ i KWP, dalej zaprezentował problematykę spotkania oraz przedstawił uczestników rozmów reprezentujących RDLP w Krośnie.

Następnie Beata Kot, po przedstawieniu przedstawicieli WUOZ, naświetliła problemy na polu udostępniania gruntów oraz nadzoru nad pracami prowadzonymi głównie przez detektorystów, z naciskiem na wnioski o zgody na prace na dużych powierzchniach w rozciągniętych ramach czasowych.

Poinformowała także o tym, że ze strony Podkarpackiego Wojewódzkiego Konserwatora Zabytków wystosowano pismo do ustawodawcy, wnoszące o podjęcie prac, pozwalających zmniejszyć ilości wydawanych zgód na poszukiwania. W dalszej części wypowiedzi opisała tryb uzgodnienia prac poszukiwawczych ze strony WUOZ, podkreślając brak profesjonalizmu wnioskodawców, głównie ze strony indywidualnych detektorystów, skutkujący przede wszystkim utrudnionym nadzorem nad ich działaniami w terenie, często niezakończonymi właściwym sprawozdaniem z przeprowadzonych prac.

Łukasz Dzik: Krótko scharakteryzował grupy poszukiwawcze, wskazując, że dobrą praktyką jest udzielanie zgód na mały teren, w celu przeprowadzenia konkretnych prac związanych np. określonym czasem czy wydarzeniem historycznym. Nawet jeśli te prace trwają długo, to są łatwe do nadzorowania.

Janusz Makoś: Ze strony Policji, problemem jest brak wiedzy o osobach posiadających pozwolenie na poszukiwania. Sugeruje, że przekazanie informacji o prowadzonych pracach przez konkretne osoby, pozwoliłoby sprawdzić tą sytuację na gruncie, przede wszystkim co do zgodności listy osób z obecnością na gruncie oraz ewentualnie umożliwiłoby nadzór na odnalezionych zabytkami.

Grażyna Zagrobelna: Proponuje ustalić zasady współpracy między RDLP a WUOZ pozwalające ograniczyć ramy czasowe i powierzchniowe wydawanych zgód.

Bartosz Podubny: Czy jest możliwe ograniczenie zgody np. do jednego leśnictwa, pozwoliłoby to poinformować odpowiedniego leśniczego, a także Komendę Powiatową Policji?

Kamil Duda: Zarządzenie nr 47 Dyrektora Generalnego Lasów Państwowych z dnia 13 lipca 2018 roku nie przewiduje konkretnych ograniczeń czasowo-powierzchniowych. Takie możliwości daje nadzór nadleśnictwa nad zarządzanym terenem, nadleśnictwa korzystają z możliwości ograniczania powierzchni, ale mimo wszystko są to duże powierzchnie. Możliwością rozwiązania problemu byłby harmonogram prac, wskazujący poszczególne etapy poszukiwań i czasookres.

Marek Marecki: Proponuje pozytywnie rozpatrywać dalsze wnioski, ale wprowadzić konieczność przedłożenia harmonogramu realizacji prac, jako załącznika do wniosku. Pozwoli to udostępnić teren zgodnie z wnioskiem, ale przy tym da możliwość jakiegokolwiek nadzoru, zarówno przez Służbę Leśną, ale też przez WUOZ czy Policję.

Małgorzata Pałeczka: Zwróciła uwagę, że wielkoobszarowość wniosków, rodzi także problemy natury technicznej. Mapy zasięgu prac (granice leśnictw, nadleśnictw), ze względu na małe skale trudno odnieść do map topograficznych i tym bardziej ewidencyjnych. W efekcie przy zgodzie PWKZ pominięte może być nawet do 30% wnioskowanych działek ewidencyjnych.

Grażyna Zagrobelna: Informuje, że w przypadku jakichkolwiek wątpliwości w zakresie zasięgu gruntów leśnych i in., pomocnym narzędziem jest portal [bd.lasy.gov.pl](http://bd.lasy.gov.pl), który udostępnia zobrazowania lasów wszystkich własności na różnych podkładach mapowych.

Beata Kot: Nawiązując do wcześniej poruszanego tematu, potwierdza, że harmonogram dałby możliwość lepszego nadzoru, ale zgoda PWKZ i analiza wniosku i tak musi obejmować cały obszar. Dlatego tak ważne jest ograniczenie powierzchni w poszczególnych zgodach nadleśniczych.

Małgorzata Pałeczka: Prosi o to, aby mapy z nadleśnictw miały podkłady topograficzne, a przy dużych powierzchniach, najlepiej żeby dotyczyły jednego leśnictwa i posiadały wykaz działek objętych konturem mapy.

Marek Marecki: Zobowiązuje się, że zgody nadleśnictw będą posiadać załączniki zgodnie z wnioskiem WUOZ, tj. na podkładzie topograficznym, pozwalających powiązać mapę z konturami działek ewidencyjnych. Natomiast zgody będą maksymalnie ograniczały udostępnianą powierzchnię i będą zawierały harmonogram prac, o ile wnioskodawca będzie w stanie go przedstawić.

Bartosz Podubny: Zgody wydawane przez PWKZ będą przesyłane do RDLP oraz Nadleśnictw, a także do KWP w celu ułatwienia współpracy i ewentualnego nadzoru w terenie.

Beata Kot: Kwestią do rozważenia jest uzależnienie uzyskania pozwolenia PWKZ, od dostarczenia harmonogramu prac poszukiwawczych, który będzie załącznikiem do wniosku, a w dalszej kolejności do wydawanej przez PWKZ zgody. Szczególnie w pracach obejmujących duży obszarowo teren.

Marek Marecki: Należy wymóc na wnioskodawcach złożenie właściwego uzasadnienia, z którego jasno wynika cel i zakres poszukiwań. Niewystarczające będzie stwierdzenie ogólnego poszukiwania zabytków czasów minionych w ramach spędzania wolnego czasu w lesie.

Grażyna Zagrobelna: Informuje, że poleci podległym nadleśnictwom aby ograniczać czas i powierzchnię poszukiwań, a także wymagać od wnioskodawcy harmonogramu prac – precyzującego działania, w sposób pozwalający na prowadzenie nadzoru nad nimi, przez wszystkie zainteresowane strony. Rozwiązanie takie spowoduje zwiększenie bezpieczeństwa osób poszukujących, ale także rozjaśni intencje przyświecające im, m.in. przez dokładne określenie celu, czasu i miejsca badań.

Marek Marecki: Ważną kwestią, z punktu widzenia poszanowania miejsca badań, jest także ochrona przyrody. Znaczny teren RDLP w Krośnie to obszary Natura 2000, ale także rozliczne siedliska przyrodnicze. Jednak przeważająca rola, pozwalająca ograniczyć badania w tym zakresie, należy do RDOŚ. Ze strony jednostek LP pozostaje informowanie o wszelkich formach ochrony przyrody i obowiązujących ograniczeniach.

Bartosz Podubny: Prosi o wskazanie osób do kontaktu, bezpośrednio związanych z omawianą tematyką, odpowiedzialnych za udostępnianie nieruchomości.

Marek Marecki: Ze strony RDLP w Krośnie, w kwestiach koordynacji wyznacza Kamila Dudę, natomiast w zakresie poszczególnych wniosków i ewentualnej współpracy na polu wspólnego opracowania dokumentacji odpowiednimi są specjaliści ds. stanu posiadania w nadleśnictwach.

Podsumowując ustalono, że załączniki graficzne do zgody na udostępnienie gruntu, o ile to możliwe, przygotowywane będą na podkładzie mapy topograficznej. W przypadku braku takiej możliwości, mapy takie będą, w ramach bieżącej współpracy, przesyłane w formie elektronicznej do osób wyznaczonych przez WUOZ. Nadleśnictwa będą dążyć do tego, aby planowane prace ograniczać czasowo i powierzchniowo, a w załączeniu do wniosku wymagany będzie harmonogram prac, wskazujący dokładne miejsca i czas poszukiwań, w zawężeniu do poszczególnych etapów prac na konkretnych działkach ewidencyjnych. Natomiast bieżąca współpraca w zakresie złożonych wniosków będzie konsultowana z WUOZ z Panią Małgorzatą Pałeczka lub inną wyznaczoną osobą.

Bartosz Podubny: W celu ułatwienia współpracy, WUOZ przekaze do RDLP w Krośnie listę osób zajmujących się archeologią w każdej delegaturze, z którymi można kontaktować się w ramach współpracy nad wnioskami poszukiwaczy.



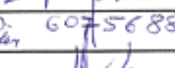





Na tym zakończono spotkanie.

Lista uczestników w załączeniu.

*Sporządził: Kamil Duda  
Spec. SL w Wydziale Stanu Posiadania*

*Sprawdził: Piotr Fafara  
Naczelnik Wydziału Stanu Posiadania*

## Lista obecności na spotkaniu w biurze Regionalnej Dyrekcji Lasów Państwowych w Krośnie w dniu 8 czerwca 2020 r.

| Lp. | Imię i nazwisko     | Instytucja           | Stanowisko                                    | Podpis  |
|-----|---------------------|----------------------|---|---|
| 1   | DOMINIK KOMADA      | WUOZ Del. Tarasobnej | Kierownik                                     |  |
| 2   | Barbara Podolska    | WUOZ                 | 2-C PWKZ                                      |  |
| 3   | Beata K...          | WUOZ                 | PWKZ  |  |
| 4   | Margareta Pienk...  | WUOZ                 | st. insp. obs. <sup>rod.</sup> <sub>ran</sub> | 607 56 886  |
| 5   | Lukasz Niele...     | WUOZ KROŚNIO         | Kier. del.                                    |  |
| 6   | Janusz MAKOS        | KWP Rzeszów          | Policjant                                     |  |
| 7   | Grzegorz Zagroba... | RDLP w Krośnie       | Dyrektor                                      |  |
| 8   | Marek Marcin...     | RDLP w Krośnie       | 2-ka Dyrektora                                |  |
| 9   | Krzysztof Dudek     | RDLP w Krośnie       | spec. SL                                      |  |
| 10  |                     |                      |   |   |
| 11  |                     |                      |   |   |
| 12  |                     |                      |   |   |
| 13  |                     |                      |   |   |
| 14  |                     |                      |   |   |
| 15  |                     |                      |   |   |
| 16  |                     |                      |   |   |
| 17  |                     |                      |   |   |
| 18  |                     |                      |   |   |
| 19  |                     |                      |   |   |
| 20  |                     |                      |   |   |
| 21  |                     |                      |   |   |
| 22  |                     |                      |   |   |
| 23  |                     |                      |   |   |
| 24  |                     |                      |   |   |
| 25  |                     |                      |   |   |
| 26  |                     |                      |   |   |
| 27  |                     |                      |   |   |
| 28  |                     |                      |   |   |
| 29  |                     |                      |   |   |
| 30  |                     |                      |   |   |
| 31  |                     |                      |   |   |
| 32  |                     |                      |   |   |
| 33  |                     |                      |   |   |
| 34  |                     |                      |   |   |
| 35  |                     |                      |   |   |
| 36  |                     |                      |   |   |
| 37  |                     |                      |   |   |
| 38  |                     |                      |   |   |
| 39  |                     |                      |   |   |
| 40  |                     |                      |   |   |
| 41  |                     |                      |   |   |