

STAROSTWO POWIATOWE w Poznaniu Kancelaria Ogólna	
Data wpływu	31.03.2020
Ilość załączników	—
Nr 32481	podpis A


## Sprawozdanie

dla Powiatowego Konserwatora Zabytków  
w Poznaniu  
z poszukiwań zabytków

Decyzja Starosty Poznańskiego nr 64/C/2019

z dn. 22.08.2019

sporządził:



Poszukiwania ukrytych bądź porzuconych zabytków ruchomych przeprowadzono na podstawie pozwolenia wydanego przez Starostę Poznańskiego nr 64/C/2019 z dn.22.08.2019 r. Przeprowadzono je w dniu 28 grudnia 2019 r. na działce 208/3 w Czołowie i w dniu 29 grudnia na działce 295 w Bninie, w obu przypadkach na obszarach użytkowanych rolniczo (pola uprawne), przy pomocy detektora metalu.

Lokalizację znalezionych przedmiotów przedstawiono na planie. Załączono dokumentację fotograficzną wykonaną w trakcie wydobywania oraz znalezionych przedmiotów.

#### **Inwentarz znalezionych przedmiotów**

##### **Działka 208/3:**

Lp	Przedmiot	Państwo	Opis	Nr. inw.
1.	Moneta	Niemcy	1 fenig 1910	208/3/1
2.	Moneta?	nieczytelna		208/3/2
3.	Guzik	Sygnatura producenta nieczytelna		208/3/3
4.	Moneta	Niemcy	1 fenig 1975A	208/3/4
5.	Moneta	Niemcy	2 fenigi 1975A	208/3/5
6.	Guzik	Wielka Brytania	Czytelny fr. sygn. BIRMINGHAM	208/3/6

##### **Działka 295:**

Lp	Przedmiot	Państwo	Opis	Nr. inw.
1.	Guzik			295/1
2.	Moneta nieczytelna			295/2
3.	Guzik			295/3
4.	Moneta	Polska	Szeląg koronny (boratynka)	295/4
5.	Nieokreślony przedmiot			295/5

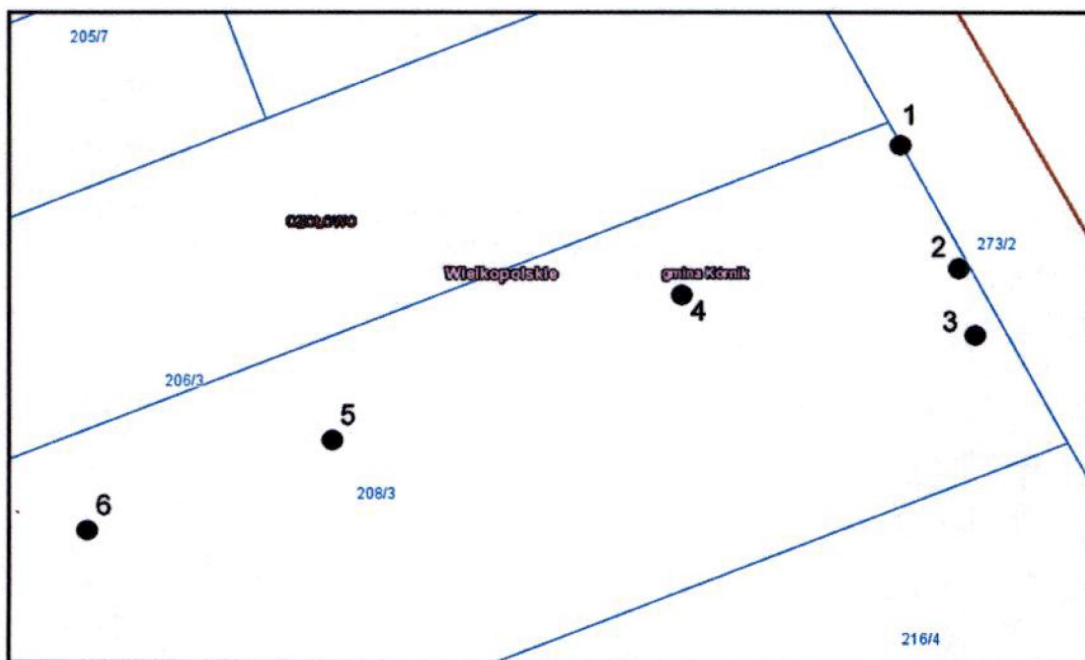
6.	Moneta	Polska	Szeląg litewski (boratynka)	295/7
7.	Moneta	Polska	Szeląg koronny (boratynka) 1664	295/8
8.	Moneta	Polska	Szeląg litewski (boratynka)	295/9
9.	Moneta?		nieczytelna	295/10
10.	Moneta	Polska	Falsyfikat grosza 1611?	295/11
11.	Moneta	Polska	Szeląg litewski (boratynka) 166[?]	295/12
12.	Moneta	Niemcy	10 fenigów 1896A	295/13
13.	Moneta	Polska	Szeląg koronny (boratynka) 166[?]	295/14
14.	Nieokreślony przedmiot			295/15
15.	Moneta?		nieczytelna	295/16
16.	Medalik	Polska		295/17
	Fragment			
17.	łyżeczki	Niemcy	punca: Neusilber	295/18
18.	Moneta	Polska	Szeląg koronny (boratynka) 166[?]	295/20

Spis załączników:

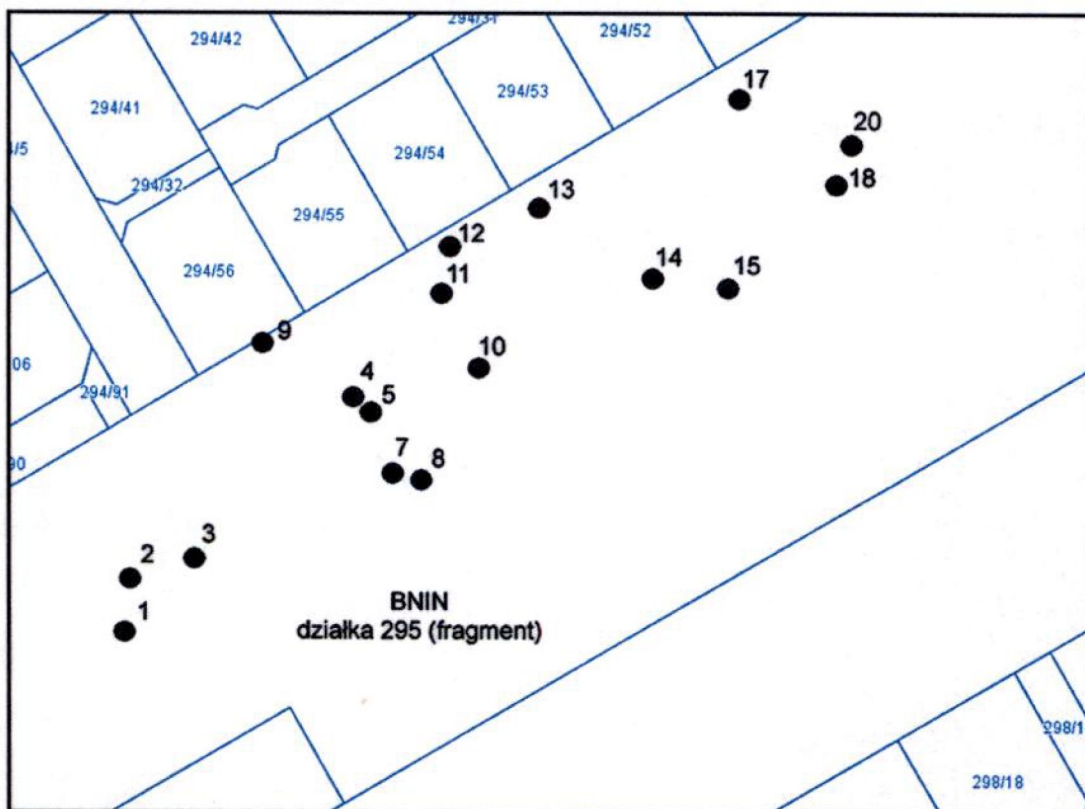
1. Szkic na planie miejsc znalezienia przedmiotów z Czołowa.
2. Szkic na planie miejsc znalezienia przedmiotów z Bnina.
3. Lokalizacja przedmiotów znalezionych w Czołowie.
4. Lokalizacja przedmiotów znalezionych w Bninie.
5. Lokalizacja przedmiotów znalezionych w Bninie.
6. Przedmioty znalezione w Czołowie, dz. 208/3.
7. Przedmioty znalezione w Bninie, dz. 295.
8. Przedmioty znalezione w Bninie, dz. 295.



1. Lokalizacja przedmiotów znalezionych na działce 208/3 w m. Czołowo

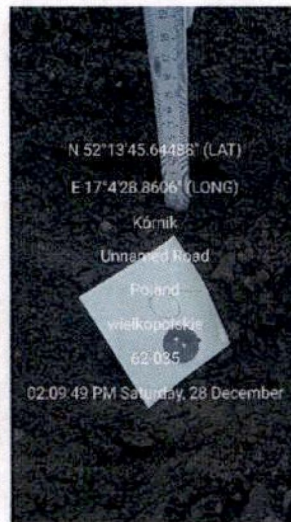


2. Lokalizacja przedmiotów znalezionych na działce 295 w m. Bnin




3. Lokalizacja przedmiotów znalezionych w Czołowie.

CZOŁOWO dz. 208/3




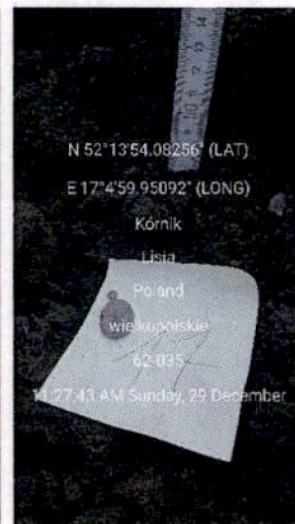
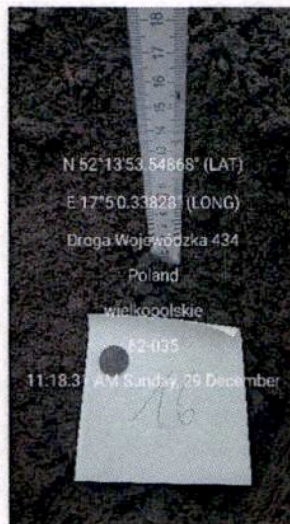
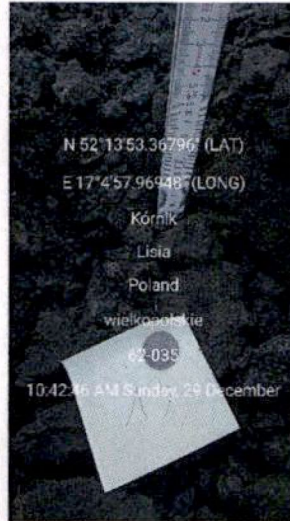
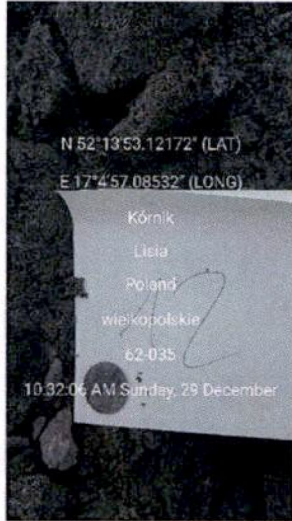
4. Lokalizacja przedmiotów znalezionych w Bninie.

BNIN dz. 295



5. Lokalizacja przedmiotów znalezionych w Bninie.

BNIN dz. 295



6. Przedmioty znalezione w Czołowie, dz. 208/3.



Skala 1:1,5



7. Przedmioty znalezione w Bninie, dz. 295.



8. Przedmioty znalezione w Brinie, dz. 295.



STAROSTWO POWIATOWE w Poznaniu Kancelaria Ogólna	
Data wpływu	17 -08- 2021
Ilość załączników .....	2uf
N. 85524	podpis .....


## Sprawozdanie

dla Powiatowego Konserwatora Zabytków  
w Poznaniu  
z poszukiwań zabytków

Decyzja Starosty Poznańskiego nr 64/C/2019

z dn. 22.08.2019

sporządził:




STANISŁAWOWO w Powiatie Lublinskim	
Data 12-08-2021	Wzrost 170
Ciężar ciała 65	Ciężar serca 120

Poszukiwania ukrytych bądź porzuconych zabytków ruchomych przeprowadzono na podstawie pozwolenia wydanego przez Starostę Poznańskiego nr 64/C/2019 z dn.22.08.2019 r. Przeprowadzono je w dniu 28 grudnia 2019 r. na działce 208/3 w Czołowie i w dniu 29 grudnia na działce 295 w Bninie, w obu przypadkach na obszarach użytkowanych rolniczo (pola uprawne), przy pomocy detektora metalu. Nie prowadzono poszukiwań na innych działkach.

Lokalizację znalezionych przedmiotów przedstawiono na planie. Załączono inwentarze znalezionych przedmiotów i fotografii, dokumentację fotograficzną wykonaną w trakcie wydobycia oraz znalezionych przedmiotów.

Spis załączników:

1. Inwentarz znalezionych przedmiotów
2. Inwentarz fotografii
3. Szkic na planie miejsc znalezienia przedmiotów z Czołowa.
4. Szkic na planie miejsc znalezienia przedmiotów z Bnina.
5. Lokalizacja przedmiotów znalezionych w Czołowie.
6. Lokalizacja przedmiotów znalezionych w Bninie.
7. Lokalizacja przedmiotów znalezionych w Bninie.
8. Fotografie przedmiotów znalezionych w Czołowie, dz. 208/3.
9. Fotografie przedmiotów znalezionych w Bninie, dz. 295.
10. Fotografie przedmiotów znalezionych w Bninie, dz. 295.



1. Inwentarz znalezionych przedmiotów

DZIAŁKA 208/3									
Lp	Szerokość geogr.	Długość geogr.	Data	Przedmiot	Opis	Ilość	Wymiar	Materiał	Nr. fot.
1.	N 52°13'47.00136"	E 17°4'33.53376"	28.12.2019	Moneta	Niemcy, 1 fenig 1910	1 szt.	17,7 mm	Cu	208/3/1
2.	N 52°13'46.60896"	E 17°4'33.5928"	28.12.2019	Moneta?	nieczytelna	1 szt.	20,5 mm	Cu	208/3/2
3.	N 52°13'46.37244"	E 17°4'33.77172"	28.12.2019	Guzik	Sygnatura producenta nieczytelna	1 szt.	23,3 mm	mosiądz	208/3/3
4.	N 52°13'46.48944"	E 17°4'32.0268"	28.12.2019	Moneta	Niemcy, 1 fenig 1975A	1 szt.	17,5 mm	Cu	208/3/4
5.	N 52°13'45.97212"	E 17°4'30.17856"	28.12.2019	Moneta	Niemcy, 2 fenigi 1975A	1 szt.	20,2 mm	Cu	208/3/5
6.	N 52°13'45.64488"	E 17°4'28.8606"	28.12.2019	Guzik	Anglia, sygn. BIRMINGHAM	1 szt.	22,2 mm	mosiądz	208/3/6
DZIAŁKA 296									
7.	N 52°13'50.69028"	E 17°4'53.8554"	29.12.2019	Guzik		1 szt.	ok. 16 mm	mos.?	296/1
8.	N 52°13'50.9898"	E 17°4'53.92524"	29.12.2019	Moneta	nieczytelna	1 szt.	20,5 mm	Cu	296/2
9.	N 52°13'51.12516"	E 17°4'54.57144"	29.12.2019	Guzik		1 szt.	ok. 24 mm	mos.?	296/3
10.	N 52°13'52.14"	E 17°4'56.1468"	29.12.2019	Moneta	Polska, szeląg koronny (boratynka)	1 szt.	ok. 15,4 mm	Cu	296/4
11.	N 52°13'52.06116"	E 17°4'56.29116"	29.12.2019		Nieokreślony przedmiot	1 szt.	37 x 37 mm	Cu	296/5
12.	N 52°13'51.69432"	E 17°4'56.56584"	29.12.2019	Moneta	Polska, szeląg litewski (boratynka)	1 szt.	15 mm	Cu	296/7
13.	N 52°13'51.64716"	E 17°4'56.8938"	29.12.2019	Moneta	Polska, szeląg koronny (boratynka) 1664	1 szt.	15 mm	Cu	296/8
14.	N 52°13'52.50972"	E 17°4'55.1892"	29.12.2019	Moneta	Polska, szeląg litewski (boratynka)	1 szt.	15 mm	Cu	296/9
15.	N 52°13'52.3452"	E 17°4'57.4068"	29.12.2019	Moneta?	nieczytelna	1 szt.	13,2 mm	Cu	296/10

3

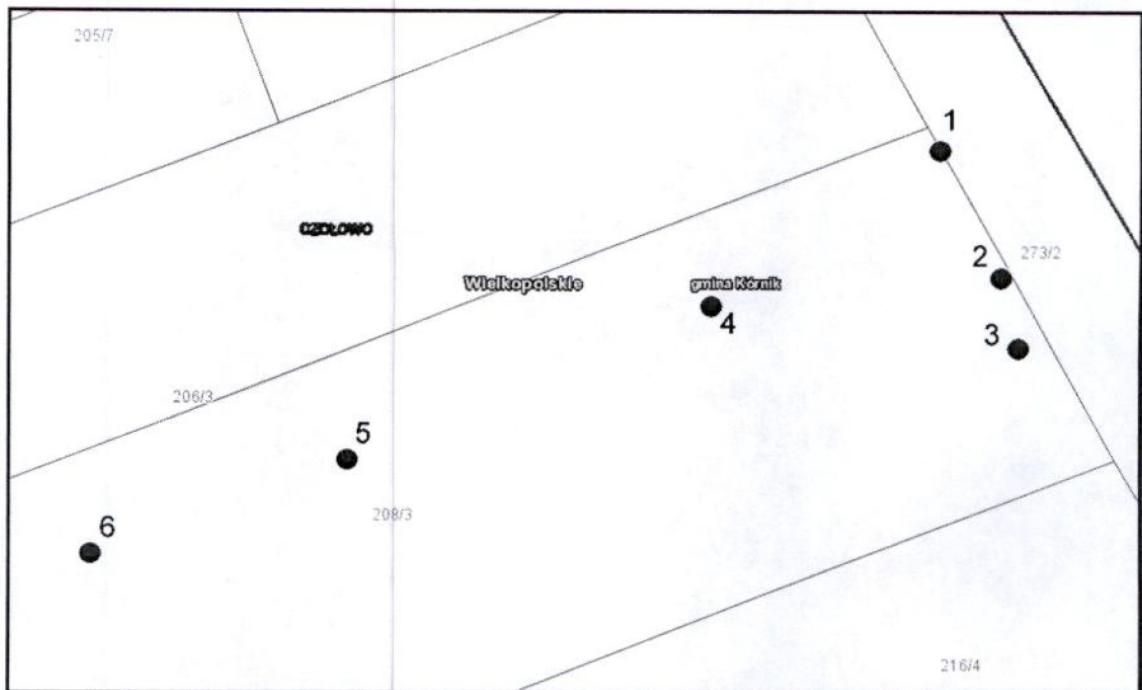
16.	N 52°13'52.14"	E 17°4'54.57144"	29.12.2019	Moneta	Polska, falsyfikat grosza 1611?	1 szt.	20,2 mm	Cu	296/11
17.	N 52°13'53.12172"	E 17°4'57.08532"	29.12.2019	Moneta	Polska, szeląg litewski (boratynka) 166[?]	1 szt.	15 mm	Cu	296/12
18.	N 52°13'53.36796"	E 17°4'57.96948"	29.12.2019	Moneta	Niemcy, 10 fenigów 1896A	1 szt.	21,2 mm	Cu-Ni	296/13
19.	N 52°13'52.90572"	E 17°4'59.16936"	29.12.2019	Moneta	Polska, szeląg koronny (boratynka) 166[?]	1 szt.	15,8 mm	Cu	296/14
20.	N 52°13'52.89528"	E 17°4'59.9322"	29.12.2019		Nieokreślony przedmiot, w 2 fragmentach	2 szt.	71 x 15,5 mm i 69 x 16 mm	mos.?	296/15
21.	N 52°13'53.54868"	E 17°5'0.33828"	29.12.2019	Moneta?	nieczytelna	1 szt.	15 mm	Cu	296/16
22.	N 52°13'54.08256"	E 17°4'59.95092"	29.12.2019	Medalik	Polska	1 szt.	26,7 x 15,9 mm	Al.	296/17
23.	N 52°13'53.56092"	E 17°5'1.00716"	29.12.2019	Fragment łyżeczki	Niemcy, punca: Neusilber	1 szt.	68,5 x 13 mm	nowe srebro	296/18
24.	N 52°13'53.80788"	E 17°5'1.17096"	29.12.2019	Moneta	Polska, szeląg koronny (boratynka) 166[?]	1 szt.	15 mm	Cu	296/20

4

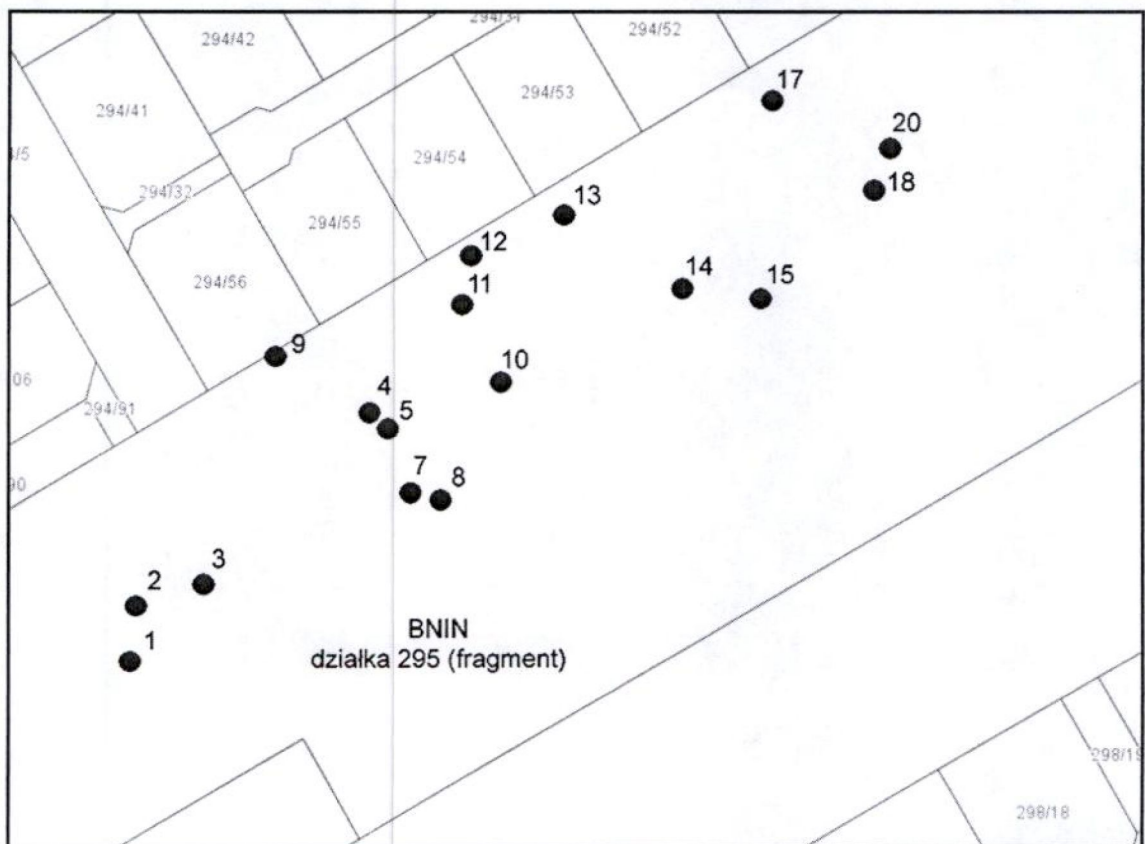
## 2. Inwentarz fotografii

Lp	Nr fot.	Miejscowość	Gmina	Powiat	Województwo		Szerokość geogr.	Długość geogr.	Data
1.	208/3/1	Bnin / 208/3	Kórnik	poznański	wielkopolskie	Moneta	N 52°13'47.00136"	E 17°4'33.53376"	28.12.2019
2.	208/3/2	Bnin / 208/3	Kórnik	poznański	wielkopolskie	Moneta?	N 52°13'46.60896"	E 17°4'33.5928"	28.12.2019
3.	208/3/3	Bnin / 208/3	Kórnik	poznański	wielkopolskie	Guzik	N 52°13'46.37244"	E 17°4'33.77172"	28.12.2019
4.	208/3/4	Bnin / 208/3	Kórnik	poznański	wielkopolskie	Moneta	N 52°13'46.48944"	E 17°4'32.0268"	28.12.2019
5.	208/3/5	Bnin / 208/3	Kórnik	poznański	wielkopolskie	Moneta	N 52°13'45.97212"	E 17°4'30.17856"	28.12.2019
6.	208/3/6	Bnin / 208/3	Kórnik	poznański	wielkopolskie	Guzik	N 52°13'45.64488"	E 17°4'28.8606"	28.12.2019
7.	296/1	Czołowo / 295	Kórnik	poznański	wielkopolskie	Guzik	N 52°13'50.69028"	E 17°4'53.8554"	29.12.2019
8.	296/2	Czołowo / 295	Kórnik	poznański	wielkopolskie	Moneta nieczytelna	N 52°13'50.9898"	E 17°4'53.92524"	29.12.2019
9.	296/3	Czołowo / 295	Kórnik	poznański	wielkopolskie	Guzik	N 52°13'51.12516"	E 17°4'54.57144"	29.12.2019
10.	296/4	Czołowo / 295	Kórnik	poznański	wielkopolskie	Moneta	N 52°13'52.14"	E 17°4'56.1468"	29.12.2019
11.	296/5	Czołowo / 295	Kórnik	poznański	wielkopolskie	Nieokreślony przedmiot	N 52°13'52.06116"	E 17°4'56.29116"	29.12.2019
12.	296/7	Czołowo / 295	Kórnik	poznański	wielkopolskie	Moneta	N 52°13'51.69432"	E 17°4'56.56584"	29.12.2019
13.	296/8	Czołowo / 295	Kórnik	poznański	wielkopolskie	Moneta	N 52°13'51.64716"	E 17°4'56.8938"	29.12.2019
14.	296/9	Czołowo / 295	Kórnik	poznański	wielkopolskie	Moneta	N 52°13'52.50972"	E 17°4'55.1892"	29.12.2019
15.	296/10	Czołowo / 295	Kórnik	poznański	wielkopolskie	Moneta?	N 52°13'52.3452"	E 17°4'57.4068"	29.12.2019
16.	296/11	Czołowo / 295	Kórnik	poznański	wielkopolskie	Moneta	N 52°13'52.14"	E 17°4'54.57144"	29.12.2019
17.	296/12	Czołowo / 295	Kórnik	poznański	wielkopolskie	Moneta	N 52°13'53.12172"	E 17°4'57.08532"	29.12.2019
18.	296/13	Czołowo / 295	Kórnik	poznański	wielkopolskie	Moneta	N 52°13'53.36796"	E 17°4'57.96948"	29.12.2019
19.	296/14	Czołowo / 295	Kórnik	poznański	wielkopolskie	Moneta Nieokreślony przedmiot,	N 52°13'52.90572"	E 17°4'59.16936"	29.12.2019
20.	296/15	Czołowo / 295	Kórnik	poznański	wielkopolskie	w 2 fragmentach	N 52°13'52.89528"	E 17°4'59.9322"	29.12.2019
21.	296/16	Czołowo / 295	Kórnik	poznański	wielkopolskie	Moneta?	N 52°13'53.54868"	E 17°5'0.33828"	29.12.2019
22.	296/17	Czołowo / 295	Kórnik	poznański	wielkopolskie	Medalik	N 52°13'54.08256"	E 17°4'59.95092"	29.12.2019
23.	296/18	Czołowo / 295	Kórnik	poznański	wielkopolskie	Fragment tyżeczki	N 52°13'53.56092"	E 17°5'1.00716"	29.12.2019
24.	296/20	Czołowo / 295	Kórnik	poznański	wielkopolskie	Moneta	N 52°13'53.80788"	E 17°5'1.17096"	29.12.2019

3. Lokalizacja przedmiotów znalezionych na działce 208/3 w m. Czołowo




4. Lokalizacja przedmiotów znalezionych na działce 295 w m. Bnin






5. Lokalizacja przedmiotów znalezionych w Czołowie.

CZOŁOWO dz. 208/3




6. Lokalizacja przedmiotów znalezionych w Bninie.

BNIN dz. 295



7. Lokalizacja przedmiotów znalezionych w Bninie.

BNIN dz. 295




8. Przedmioty znalezione w Czołowie, dz. 208/3.



Skala 1:1,5

9. Przedmioty znalezione w Bninie, dz. 295.



10. Przedmioty znalezione w Bninie, dz. 295.

